『日本百名山』の深田久弥氏が夢見た頂へ——。

茅ヶ岳は南の茅ヶ岳(1,703.6m)、北の金ヶ岳(1,764m)の2峰よりなっています。
山頂からは、金峰山をはじめとする奥秩父の山々、八ヶ岳、その左に南アルプス、
南側に御坂山塊、その向こうに富士山と、360度のパノラマが展開されます。
北峰の金ヶ岳は、茅ヶ岳より標高が60mほど高く、
八ヶ岳をはじめとする景観が見事です。
山容が八ヶ岳によく似ているので「にせ八つ」との異名がありますが、
『日本百名山』の深田久弥氏終焉の山として近年特に注目されています。

『山岳と文学』の人生 深田久弥

作家であり登山家でもあった深田氏は、昭和39年に『日本百名山』(新潮社)を発表。その後の「百名山」ブームにつながっていきました。昭和46年3月21日、日本山岳会の仲間とともに茅ヶ岳を登っていた氏は、頂上まであとわずかの地点で亡くなりました。登山口に建てられた深田記念公園には、氏直筆の「百の頂に百の喜びあり」の言葉が刻まれた記念碑があり、山頂を目指す登山者を励ましています。

深田祭 (ふかたさい)

毎年4月第3日曜日

深田久弥氏の茅ヶ岳での急逝を偲び、山開祭りとして、毎年行われています。

深田久弥記念碑

茅ヶ岳で見られる主な植物

ツツジ

花と語らいながら歩く道

茅ヶ岳を彩る可憐な花々——

ビランジ

ヒメイワカガミ

ズミ

■茅ヶ岳

ビランジ	(ナデシコ科)	(6月~8月)
タカネママコナ	(ゴマノハグサ科)	(6月~8月)
イワキンバイ	(バラ科)	(6月~8月)
ヒメイワカガミ	(イワウメ科)	(6月~8月)
ミヤマエンレイソウ	(ユリ科)	(6月~8月)
ヤマナシ	(バラ科)	(6月~8月)
ハリブキ	(ウコギ科)	(6月~8月)
ツバメオモト	(ユリ科)	(5月~7月)
エイザンスミレ	(スミレ科)	(5月~7月)
ツマトリソウ	(サクラソウ科)	(6月~8月)
ハシリドコロ	(ナス科)	(5月~7月)
アブラツツジ	(ツツジ科)	(6月~7月)
ズミ	(バラ科)	(6月~8月)
フサザクラ	(フサザクラ科)	(6月~8月)
メタカラコウ	(キク科)	(6月~8月)
ミヤマコンギク	(キク科)	(6月~8月)
レイジンソウ	(キンポウゲ科)	(6月~8月)
ニリンソウ	(キンポウゲ科)	(6月~8月)
ジゾウカンバ	(カバノキ科)	(6月~8月)
ハナハタザオ	(アブラナ科)	(6月~8月)
チチブヤナギ	(ヤナギ科)	(6月~8月)
シライヤナギ	(ヤナギ科)	(6月~8月)

■金ヶ岳

ビランジ	(ナデシコ科)	(6月~8月)
コオノオレ(ヤエガワカンバ)	(カバノキ科)	(6月~8月)
オオバユキザサ	(ユリ科)	(6月~8月)
ハリブキ	(ウコギ科)	(6月~8月)
アブラツツジ	(ツツジ科)	(6月~7月)
ジゾウカンバ	(カバノキ科)	(6月~8月)
ダケカンバ	(カバノキ科)	(6月~8月)
チョウジコメツツジ	(ツツジ科)	(6月~7月)

※天候により見頃の時期が前後する場合があります。

■宿泊施設のご案内

E-2	水子ノ小舟山	☎0551-22-0100
F-2	清水屋旅館	☎0551-22-0024
E-2	よろづや旅館	☎0551-22-0104
C-1	穴山温泉能見荘	☎0551-25-5011
F-3	正栄荘	☎0551-22-1197
F-2	美よし旅館	☎0551-22-0418
F-2	ホテルハーバーコート韮崎	☎0551-23-1011
G-6	ホテルパ神の湯温泉	☎0551-28-8000
D-4	カスミホテルタヌキハシ	☎0551-20-1131
B-3	ハイジの村「クララ館」	☎0551-25-2601
B-4	キャンピカ明野おおいの里	☎0551-25-4451
B-1	若神楼	☎0551-42-3378
B-7	ビッホーンオートキャブ場	☎055-277-0080
A-6	ノースランドキャバーズビッツ	☎055-277-0105
C-6	サクラリゾート	☎055-260-3100
A-2	増富ラジウム温泉観光案内所	☎0551-45-0600
D-2	フェリーロッジ旅籠・韮崎店	☎0551-25-4858

■お問い合わせ

韮崎市産業観光課
〒407-8501 山梨県韮崎市水神1-3-1
☎0551-22-1991 FAX0551-23-1215

韮崎駅観光案内所
〒407-0115 山梨県韮崎市若宮1-2-50
☎0551-23-6886 (市民交流センター内)

北杜市観光課
〒408-0188 山梨県北杜市須玉町大豆生田961-1
☎0551-42-1351 FAX0551-42-5216

甲斐市商工観光課
〒400-0192 山梨県甲斐市篠原2610
☎055-278-1708 FAX055-276-7214

■発行/韮崎市・北杜市・甲斐市　■制作/(株)K2・ONE　2018.05.10.K

● 韮崎
- 韮崎タクシー ☎0551-22-2235
- 甲斐タクシー ☎0551-22-0255
- 旭タクシー ☎0551-22-2331
- ヤマタクシー ☎0551-22-2435
- 三井タクシー ☎0551-42-3328

● 北杜
- 合同タクシー ☎0551-42-0238

■タクシーのご案内

■電車をご利用の場合
新宿駅 ― JR中央線特急約1時間50分 普通約2時間30分 ― 韮崎駅

■お車をご利用の場合
新宿 ― 約1時間40分 中央自動車道 約5分 ― 韮崎IC ― 約5分 ― 須玉IC
新宿 ― 約1時間40分 中央自動車道 約5分 ― 双葉SAスマートIC

<運行期間> 4月第1土曜から11月23日の毎日、元旦も、□内は土曜、日曜、祝日のみ運行。
※この時刻表は、平成30年度版のものです。

運賃	バス停留所	1	3	5	7	9	11	13
	韮崎駅	8:50	9:35	11:00	12:40	13:30	14:50	
720円	茅ヶ岳(金ヶ岳)登山口	9:13	9:58	11:23	13:03	13:53	15:13	
1,340円	増富温泉郷	8:50	9:45	10:30	11:58	13:35	14:25	15:45
2,060円	金ヶ岳山荘	9:07	10:02	10:47	12:15	13:52	14:42	16:02

【金ヶ岳山荘発韮崎駅行き】

運賃	バス停留所	2	4	6	8	10	12	14
	金ヶ岳山荘	9:10	10:20	11:25	12:55	14:20	15:20	16:30
820円	増富温泉郷	9:28	10:38	11:43	13:13	14:38	15:38	16:48
1,440円	茅ヶ岳(金ヶ岳)登山口		11:10	12:15	13:45	15:10	16:10	17:20
2,060円	韮崎駅	10:16	11:35	12:40	14:10	15:35	16:35	17:45

【韮崎駅発金ヶ岳山荘行き】

運賃	バス停留所	時刻
510円	韮崎駅	8:51
	深田公園	9:11

【深田公園発韮崎駅行き】

運賃	バス停留所	時刻
510円	深田公園	16:20
	韮崎駅	16:40

<運行期間>
4月第1土曜から11月23日の期間中の土曜、休日、ただし、4月28日から5月6日の間は毎日。

茅ヶ岳ルート

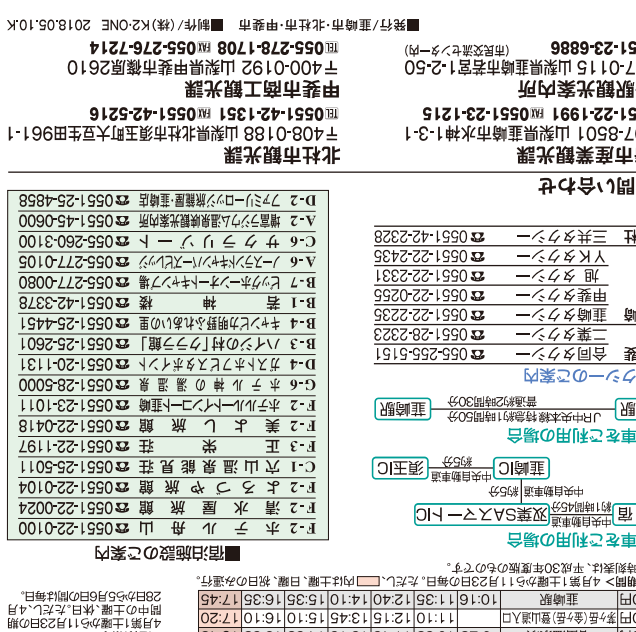

■茅ヶ岳・かすが田園バスのご案内　山梨峡北交通 ☎0551-42-2343

かすがさんルート
【韮崎駅発かすがさん往復行き】

運賃	バス停留所	1	3	5	7	9	11	13
	韮崎駅	8:50	9:35	11:00	12:40	13:30	14:50	
720円	茅ヶ岳(金ヶ岳)登山口	9:13	9:58	11:23	13:03	13:53	15:13	
1,340円	増富温泉郷	8:50	9:45	10:30	11:58	13:35	14:25	15:45
2,060円	かすがさん荘	9:07	10:02	10:47	12:15	13:52	14:42	16:02

【かすがさん荘発韮崎駅行き】

運賃	バス停留所	2	4	6	8	10	12	14
	かすがさん荘	9:10	10:20	11:25	12:55	14:20	15:20	16:30
820円	増富温泉郷	9:28	10:38	11:43	13:13	14:38	15:38	16:48
1,440円	茅ヶ岳(金ヶ岳)登山口		11:10	12:15	13:45	15:10	16:10	17:20
2,060円	韮崎駅	10:16	11:35	12:40	14:10	15:35	16:35	17:45

【韮崎駅発金ヶ岳山荘行き】

茅ヶ岳麓野から望む

ACCESS INFORMATION

茅ヶ岳

KAYAGATAKE
Trekking Map

かやがたけ

ハッキング マップ
2018

この頂きにしかない、喜びがある。

眺 KAYAGATAKE コース・周辺の見どころ

昇仙峡 (しょうせんきょう)

奥秩父山塊の主峰金峰山に源を発する荒川がつくりあげた自然の造形美・御岳昇仙峡は、国の特別名勝に指定されています。渓流に沿って屹立する猿岩、人面岩、駱駝岩などの奇岩怪石が見られ、中でも覚円峰は河底から180mの高さにあり圧巻です。荒川の清流と樹々が四季折々に彩りを添え、特に紅葉の季節には荘厳な美しさを呈し、訪れる観光客を魅了してやみません。まさに日本の誇る渓谷美です。

太刀岡山の鋏岩 (たちおかやまのはさみいわ)

太刀岡山は、その昔日本武尊が東征の折、この山頂に太刀を埋めたことからその名がついたなど、さまざまな伝説が残る山です。南西面は、鋏岩をはじめ険しい岩壁に覆われています。秋は山全体が紅葉に包まれ、多くのハイカーが訪れます。

女岩 (おんないわ)

茅ヶ岳登山道が、緩やかな坂から急坂にシフトする地点に立ちはだかる巨岩が女岩です。現在、女岩は落石等の危険により立入禁止となっており、女岩周辺を迂回するルートになっています。

饅頭峠 (まんじゅうとうげ)

茅ヶ岳山麓にあり、珍石"マンジュウ石"の産地として知られています。マンジュウ石は、直系2cm前後の丸い石で、外側が黄褐色で内核が褐色をしている珍石で、別名団子石とも呼ばれます。産地は極めて少なく、山梨県では饅頭峠の他にホッチ峠などから産出するのみです。

ホッチ峠 (ほっちとうげ)

茅ヶ岳の南、甲斐市と韮崎市の境界線近くにあり、西隣の饅頭峠と並び、天然記念物のマンジュウ石の産地として知られます。古くは若神子方面から御岳金桜神社への参道として栄えました。

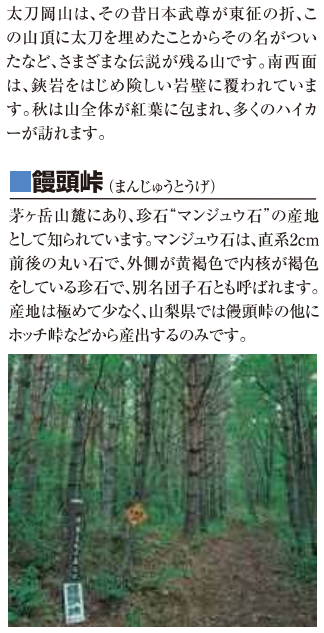



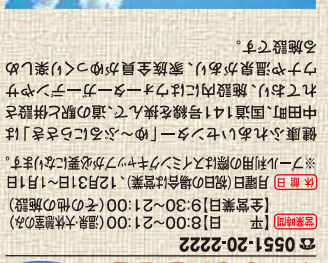

韮崎市観光案内所 ハイジの村 B-3 北杜市

☎0551-25-4700

開放的なキャンプ場とした人気のキャンプ場、野ぶたあいの里は、オートキャンプだけでなくログキャビンやバーベキューコーナー、プランコなどの遊具、ハーブガルデンなど施設も充実しています。

営業時間 9:00~17:00(1月1日~3月31日)
9:00~18:00(4月1日~7月31日、8月7日~11月30日)
9:00~21:00(8月1日~8月26日、12月1日~12月31日)
※変更になる場合があり得ますので、お問い合わせください。
休園日 1~3月の火曜日(祭日の場合は開園)
目の前に広がる雄大な南アルプスの山々、澄んだ空気と色とりどりに咲く花々。
スイスの大自然をほうふつとさせる、開放感あふれるログキャビンの「ハイジの村」。アスレチックなどサマーシーズンの「ハイジの村」。アスレチック号」で広い園内を一周できます。

キャンプの村 野鳥のおもいの里 B-4 北杜市

☎0551-25-4451

営業時間 7:00~21:00(4月~10月)
9:00~19:00(11月~3月)
休園日 ※時期により変動がありますので、お問い合わせください。

健康ふれあいセンター「ゆ~ぷるにらさき」は中町、国道141号線を挟んで、道の駅と併設されており、施設内にはウォータースライダーやプール、温泉があり、家族全員がゆっくり楽しめる施設です。

ゆ~ぷるにらさき B-2 韮崎市

☎0551-20-2222

営業時間 [平 日]8:00~21:00(露天休憩室のみ)
[全営業日]9:30~21:00(その他の施設)
休 館 日 月曜日(祝日の場合は営業)、12月31日~1月1日
※プール利用の際はスイミングキャップが必要になります。

百楽泉 E-4 甲斐市

☎0551-28-6000

営業時間 10:00~21:00/10:00~18:00(12/31、1/2,3)
休 館 日 毎週火曜日(祝日の場合は翌日)、1月1日

健康で百歳まで温泉を楽しんでもらいたいという願いをこめて百楽泉」と名付けられました。のどかな田園の中、南アルプス、八ヶ岳、富士山と360度の絶景を眺めながら、ゆったりとした時間を過ごしくだされば、気泡湯・露天風呂などで種類が楽しめて、女性用のシスイサウナも人気です。

ハイジの村「クララ館」 B-3 北杜市

☎0551-25-2601

営業時間 10:00~21:00(3月23日~11月3日)(受付は20:00まで)
10:00~20:00(11月4日~3月20日)(受付は19:00まで)
休 館 日 毎週火曜日(祝祭日にあたる日はその翌日)

南アルプスの進大なパノラマを楽しむことが出来ます。泉質は、「塩化物・炭酸水素温泉」で肌に良い温泉です。季節によって変わる花のお風呂もあり、一年を通して様々な香りを楽しむことが出来ます。

茅ケ岳（かやがたけ） トレッキングマップ
KAYAGATAKE Trekking Map

Kayagatake News 茅ヶ岳からのお知らせ

■山頂に方位盤を設置

平成23年、第30回深田祭の記念事業として、山頂に設置された「立体地形型パノラマ方位盤」は、茅ケ岳周辺から見える山々を立体的に表現している。

Trekking Course 観音峠口コース

観音峠 —2:00→ ←1:40— 分岐 —0:40↑ ↓0:40— 茅ケ岳
分岐 —0:10↑ ↓0:20— 金ケ岳

■観音峠から茅ケ岳へ

甲斐市清川地区の最北部にある観音峠から、尾根道をたどるコース。途中の分岐点で、茅ケ岳への道と金ケ岳への道に分かれる。登山道は変化に富んでおり、なかなか登りごたえがある。ただし途中岩場で滑りやすいところもあり、注意が必要。

石門

Trekking Course ふれあいの里コース

キャンピカ明野ふれあいの里 —1:30↑ ↓2:15— 茅ケ岳
茅ケ岳 —0:40↑ ↓0:40— 分岐
金ケ岳 —0:10→ ←0:20— 分岐

■金ケ岳を経由して茅ケ岳へ

キャンピカ明野ふれあいの里より道標に従い進んでいくと、金ケ岳登山道入口がある。尾根を登って行くと金ケ岳山頂手前に岩場があり、注意が必要。岩場を抜ければ、八ケ岳、茅ケ岳山頂、富士山、甲府盆地などの眺望が広がる。金ケ岳山頂より観音峠との分岐点を通り、茅ケ岳山頂へ。山頂からは360度のパノラマが楽しめる。

茅ケ岳山頂からの金ケ岳

Trekking Course 深田公園コース

茅ケ岳 —1:00↑ ↓0:40— 女岩
深田記念公園 —1:30→ ←1:00— 女岩

■深田ファンならこのコース

登山道入口付近の深田記念公園は、登山前にぜひ立ち寄りたい所。登山道をしばらく行くと女沢で、しだいに谷間に入る。女岩に出ると、ここから鞍部まではやや急坂になる。途中ふり返って富士山が姿を現せば山頂までもうひといき。360度のパノラマが待っている。

深田記念公園

Trekking Course 千本桜公園コース

林道合流地点 —0:25↑ ↓0:30— 千本桜公園
千本桜公園 —2:00→ ←1:30— 茅ケ岳

■千本桜公園から茅ケ岳へ

休憩小屋を過ぎ林道を歩いていくと、千本桜公園が広がる。この桜は昭和30年代初め、地元の老人会が植樹したもの。公園内には展望台もあり、甲斐駒ヶ岳、富士山、甲府盆地を眺められる。静寂の中、自然に身を委ねてみては。ここから2時間ほどで直接茅ケ岳へ行ける。

展望台より望む富士山

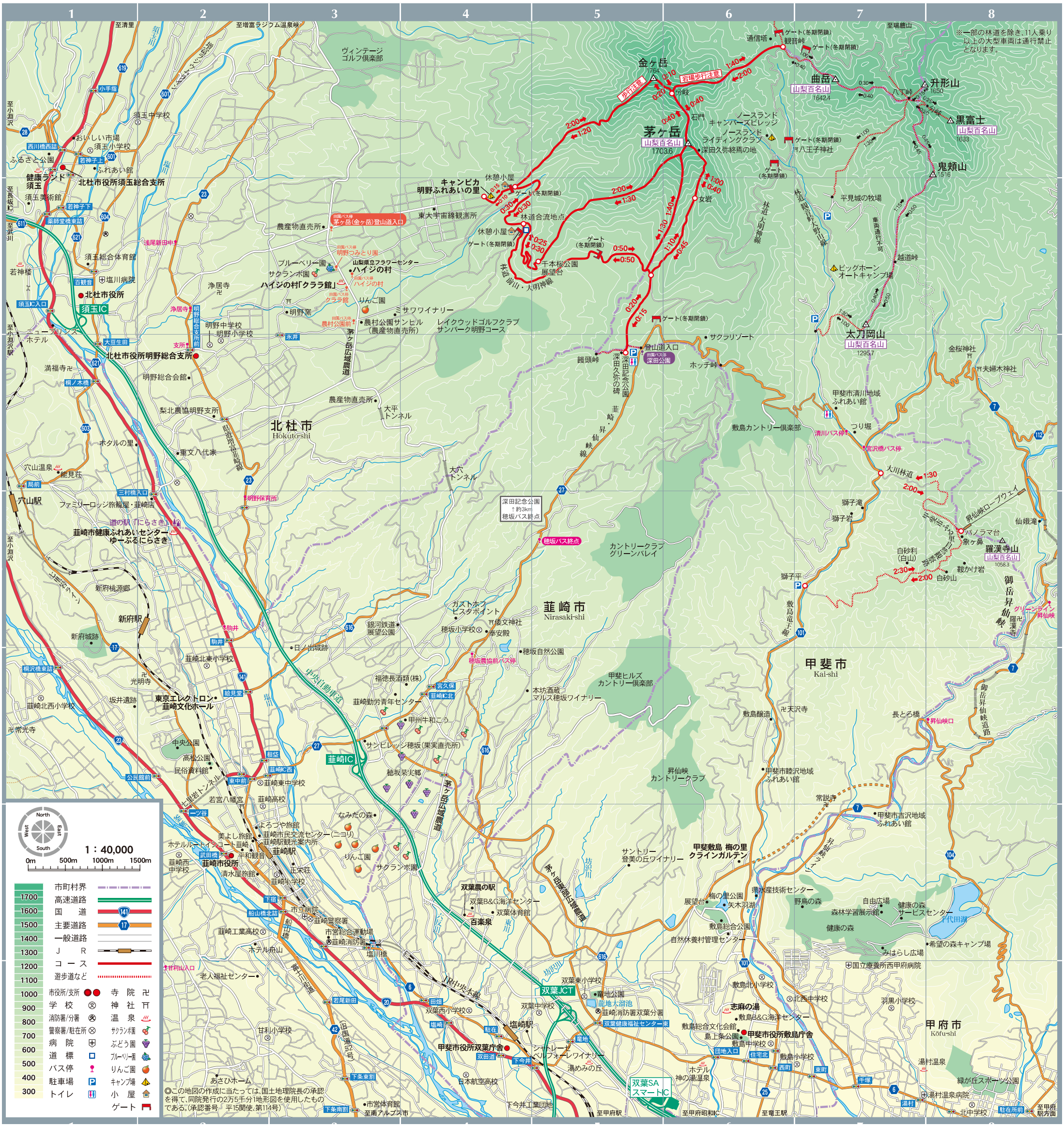
1
2
3
4
5
6
7
8
至清里
須玉川
619
小手指
601
至増富ラジウム温泉峡
ヴィンテージゴルフ倶楽部
至小淵沢
28
須玉中学校
おいしい市場
須玉小学校
西川橋西詰
ふるさと公園
若神子上
ふれあい館
健康ランド須玉
北杜市役所須玉総合支所
須玉美術館
若神子下
薬師堂橋東詰
至長坂IC
611
604
621
須玉総合体育館
若神楼
塩川病院
百観音
北杜市役所
須玉IC入口
須玉IC
浅尾新田中
浄居寺
明野総合支所前
ニューブリンスホテル
大豆生田
北杜市役所明野総合支所
支所
永井
満福寺
桐ノ木橋
明野中学校
明野小学校
明野総合会館
梨北農協明野支所
ホタルの里
重文八代家
穴山温泉
能見荘
局前
穴山駅
三村橋入口
ファミリーロッジ旅籠屋・韮崎店
道の駅「にらさき」
韮崎市健康ふれあいセンター ゆーぷるにらさき
至小淵沢
新府桃源郷
新府駅
新府城跡
駒井
韮崎北東小学校
日ノ出城跡
桐沢橋東詰
光明寺
坂井遺跡
韮崎北西小学校
常光寺
東京エレクトロン・韮崎文化ホール
絵見堂
中央公園
高松公園
民俗資料館
公民館前
韮崎IC西
東中前
韮崎東中学校
若宮八幡宮
韮崎高校
七里岩トンネル
一ツ谷
よろづや旅館
美よし旅館
韮崎市民交流センター（ニコリ）
韮崎駅観光案内所
ホテルルートイン コート韮崎
武田橋
韮崎市役所
平和観音
韮崎駅
清水屋旅館
正栄荘
韮崎小学校
下宿
船山橋北詰
市立病院
韮崎警察署
韮崎工業高校
市営総合運動場
韮崎消防署
ホテル舟山
塩川橋
甘利山入口
老人福祉センター
若尾新田
甘利小学校
田畑
塩崎
駐在
塩崎駅
甲斐市役所双葉庁舎
双田道
下今井
下条東割
あさひホーム
日本航空高校
下条南割
市営体育館
至南アルプス市
下今井工業団地
至甲府駅
双葉JCT
双葉東小学校
竜地公園
竜地大溜池
韮崎消防署双葉分署
双葉健康福祉センター東
双葉西小学校
双葉中学校
敷島総合文化会館
島上条公園
甲斐市役所敷島庁舎
敷島中学校
敷島北小学校
団地入口
住宅北
西町
東町
千塚
双葉SAスマートIC
至甲府昭和IC
至竜王駅
湯村
湯村温泉
湯村温泉病院
北中学校
駐在所前
至甲府駅方面
志麻の湯
敷島B&G海洋センター
北西中学校
羽黒小学校
甲府市
Kōfu-shi
甲斐市
Kai-shi
韮崎市
Nirasaki-shi
北杜市
Hokuto-shi
甲斐駒ケ岳
2967.1
北岳
3193
間ノ岳
3189
農鳥岳
3026
仙丈ケ岳
3033
甲斐駒ケ岳ロープウェイ
北沢峠
長谷
南アルプス林道
広河原
芦安
夜叉神峠
夜叉神トンネル
南アルプス市
芦安温泉郷
芦安駐在所
芦安温泉
芦安温泉郷
芦安温泉郷バス停
芦安駐在所バス停
芦安温泉郷バス停
芦安駐在所