

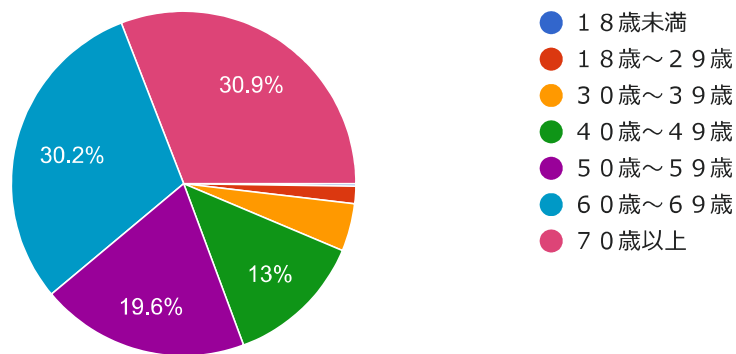
ハザードマップに関するアンケート

424 件の回答

[分析を公開](#)

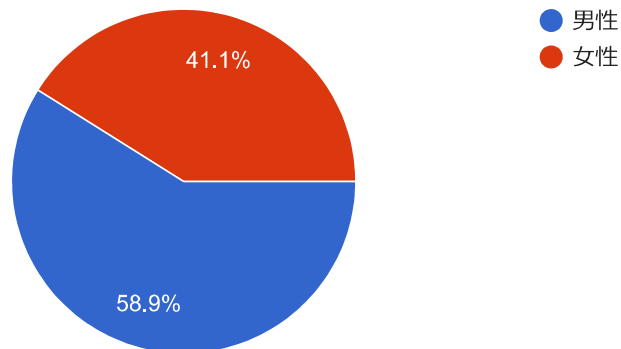
年齢をお答えください。

424 件の回答



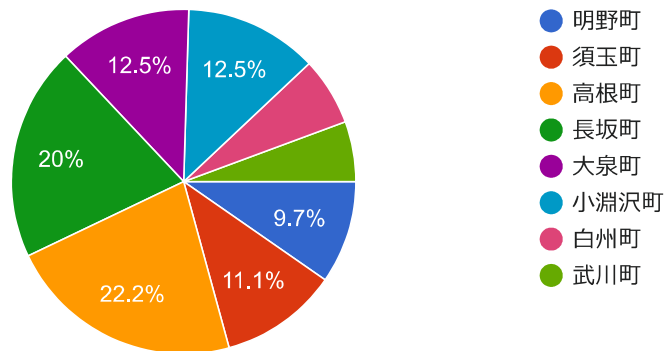
性別をお答えください。

421 件の回答



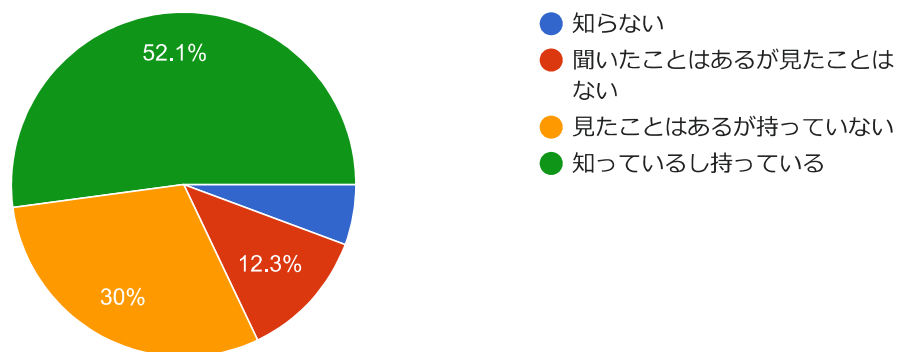
お住いの地区をお答えください。

424 件の回答



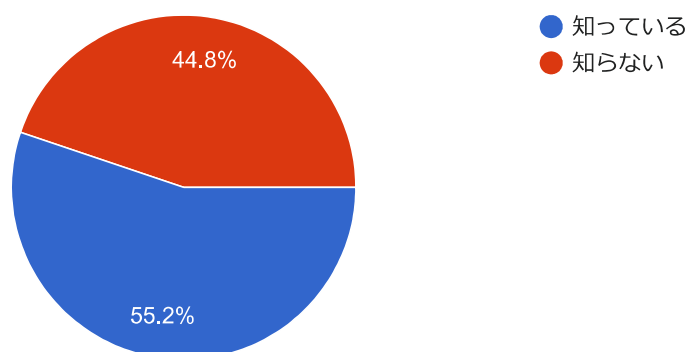
問1 洪水や土砂災害のハザードマップを知っていますか？

424 件の回答



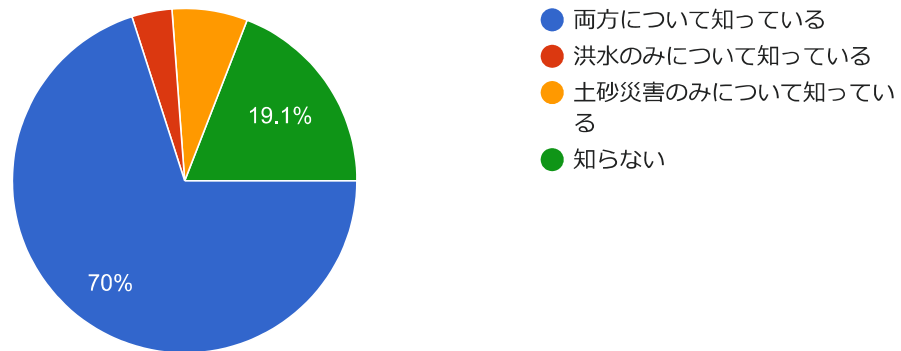
問2 ハザードマップはWEB版でも公開していますが、知っていますか？

424 件の回答



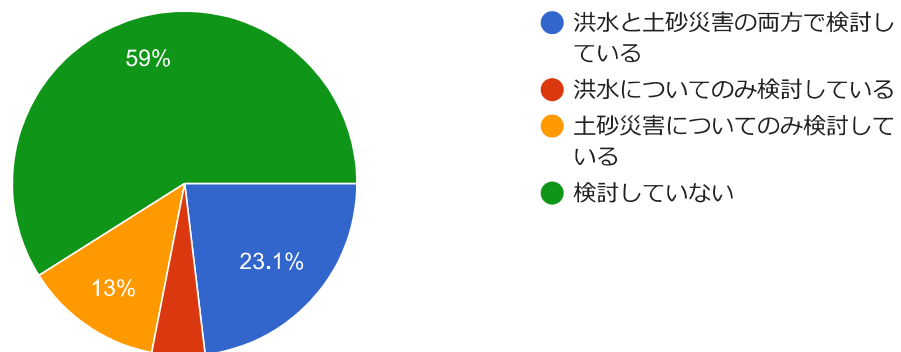
問3 自宅が浸水想定区域や土砂災害警戒区域に含まれるか、含まれないか知っていますか？

424 件の回答



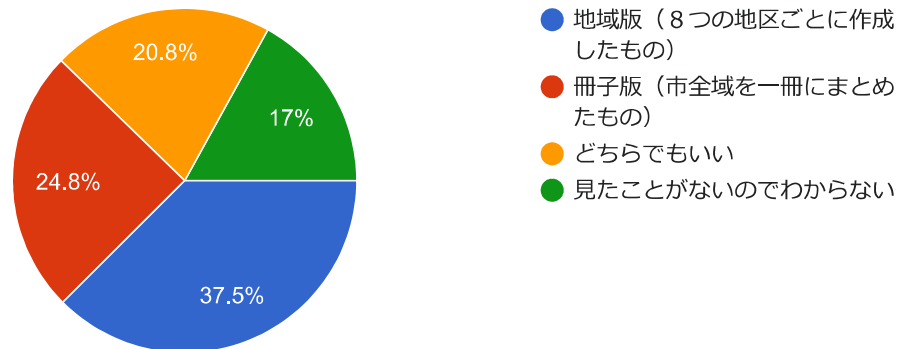
問4 ハザードマップを活用した準備や避難方法などを検討していますか？

424 件の回答



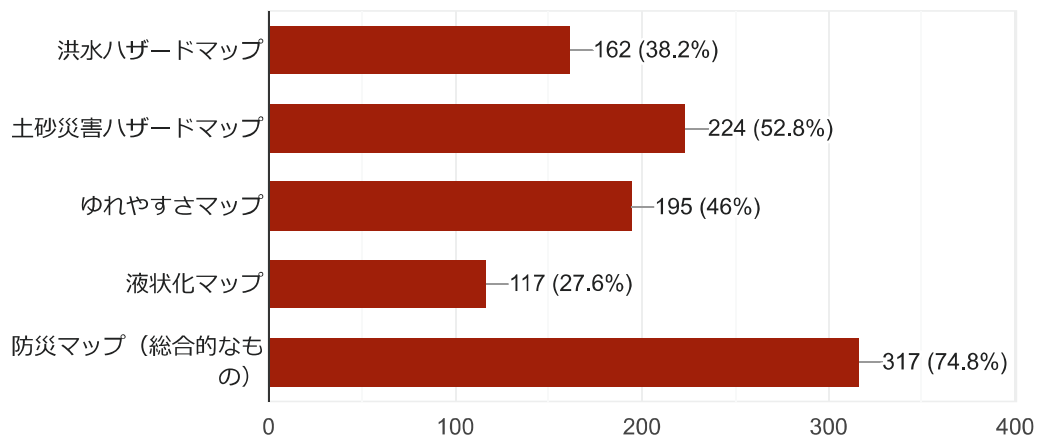
問5 ハザードマップは8つの地域版で作成していますが、地域版と冊子版のどちらが見やすいと思いますか？

424件の回答



問6 地震や風水害に関する地図やハザードマップとして作成してほしいものをすべて選択してください。

424件の回答



問7 市が防災アプリを導入した場合、積極的に利用しますか？

424 件の回答

