



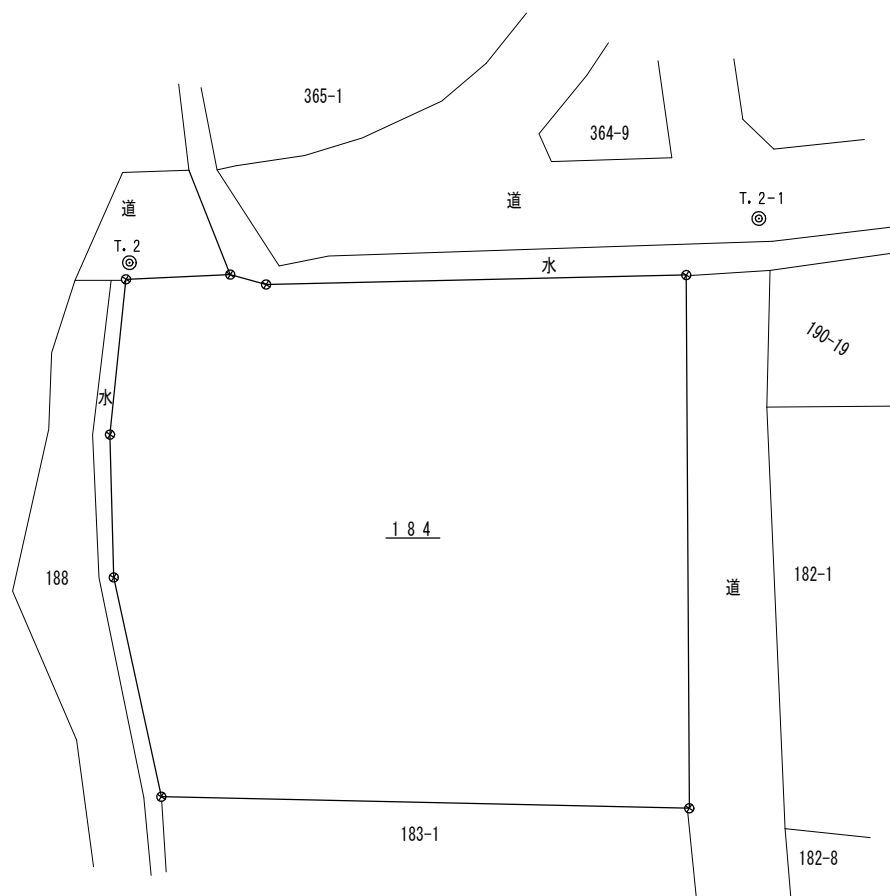
# 物件調書

				物件番号	3
所在地		北杜市長坂町長坂下条字北村184番			
公簿面積	1,288.03㎡	実測面積	1,388.27㎡	地目	宅地
接面道路の幅員及び構造	北側 舗装道路 (幅員5.5m) 東側 舗装道路 (幅員5.5m)				
法令等に基づく制限	都市計画区域	該当なし			
	用途地域	指定なし			
	建ぺい率	-	容積率	-	
	その他の制限				
供給・処理施設の状況			事業所名	電話番号	
	電気	引込可	東京電力(株)甲府支社	0120-995-881	
	上水道	引込可	北杜市役所上水道課	0551-42-1342	
	下水道	引込可	北杜市役所下水道課	0551-42-1343	
	ガス	プロパンガス			
交通機関	鉄道	JR中央線長坂駅 車5分			
	バス				
公共施設 (現地から)	施設名		現地からの距離		
	北杜市立日野春保育園		約1.1km		
	北杜市立日野春小学校		約1.0km		
	北杜市立長坂中学校		約1.8km		
	北杜市役所長坂総合支所		約2.0km		
参考事項	旧さんわ保育園				
	-----				
	富士山や八ヶ岳が見ることができます。				
	-----				
	-----				

# 北杜市長坂町長坂下条字北村184番

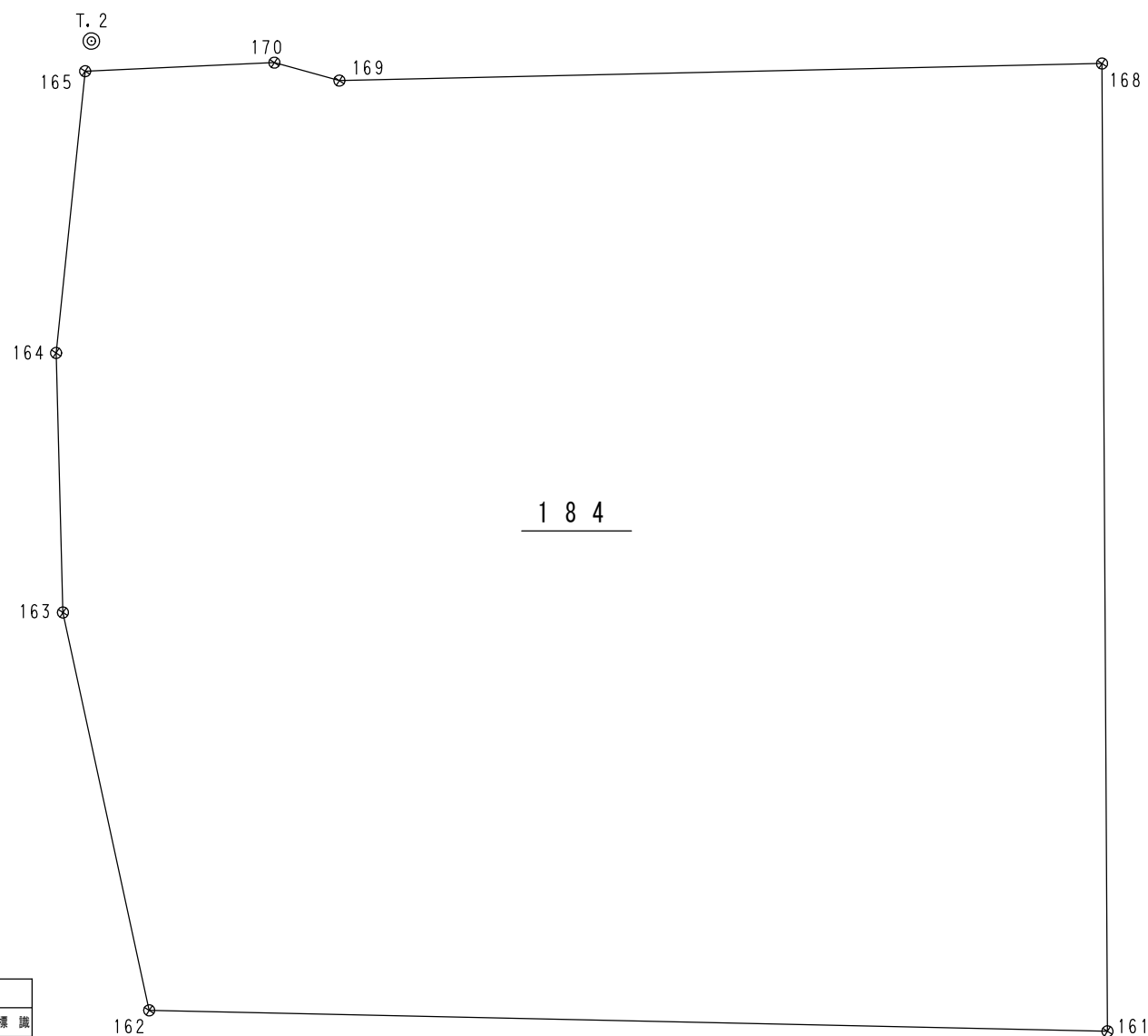


S=1:500



S=1:250

T.2-1



座標求積表

地番	2382-8				
点名称	X座標	Y座標	$X_{i+1} - X_i$	$Y_i \cdot (X_{i+1} - X_i)$	標高
168	-20988.936	-11813.704	13.823	-163300.830392	ブ
169	-21004.597	-11836.675	-16.402	194145.143350	ピ
170	-21005.338	-11839.018	-4.759	56341.886662	ピ
165	-21009.356	-11844.633	-13.208	156443.912664	ブ
164	-21018.546	-11839.928	-16.994	201207.736432	ブ
163	-21026.350	-11834.561	-18.255	216039.911055	ブ
162	-21036.801	-11824.027	7.930	-93764.534110	ブ
161	-21018.420	-11794.322	47.865	-564535.222530	ブ
倍面積 $m^2$				2578.003131	
面積 $m^2$				1289.0015655	
地積 $m^2$				1289.00	

凡		例	
現	コンクリート杭 ○ C	新	コンクリート杭 ○ コ
場	プラスチック杭 ○ P	設	プラスチック杭 ○ プ
打	ステンレス鉄印 ○ S		ステンレス鉄印 ○ ス
	石杭 ○ I		石杭 ○ 石
	コノエ鉄 ○ B		コノエ鉄 ○ ビ